REPOSITORIO · REPORTES · DATAMACROSUR

Reporte de Salud

Macrozona Sur · 2025

Elaborado el 26/11/2026 21:10 (hora de Chile).

Resumen de Salud para Macrozona Sur en 2025: 6 de 35 apartados disponibles. Incluye hasta tres apartados por escala, priorizando distintos grupos y fuentes. El detalle se puede consultar en los módulos enlazados debajo de cada apartado.

Información regional

Cantidad de hospitales

Salud General · 2025 · Escala regional

En 2025, los 3 registros disponibles varían entre 9 y 24. La Araucanía presenta uno de los valores más altos y Los Ríos uno de los más bajos. La comparación corresponde a la primera serie representada.

Comparación regional · 2025

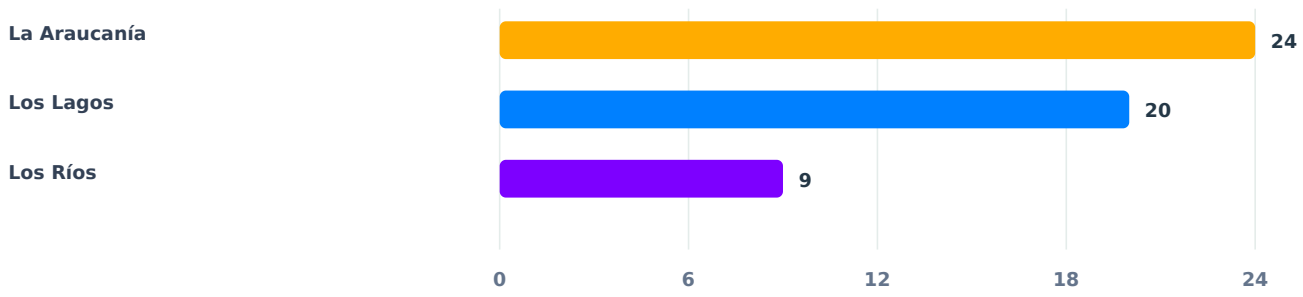

Se muestran los 3 registros con valor numérico del ámbito indicado.

Fuente: Catálogo de indicadores · Elaboración propia.

Disponible en: Cuadro de mando > Temático · Salud. Selecciona Macrozona Sur y el año 2025.

4.4 Número de Establecimientos de salud por tipo, vigentes al 12/08/2025

Salud · Región de Los Ríos · 2025 · Escala regional

En 2025, los 22 registros disponibles varían entre 1 y 60. Posta de Salud Rural (PSR) presenta uno de los valores más altos y Vacunatorio uno de los más bajos. La comparación corresponde a la primera serie representada.

Número de Establecimientos, 12/08/2025 - Región · 2025

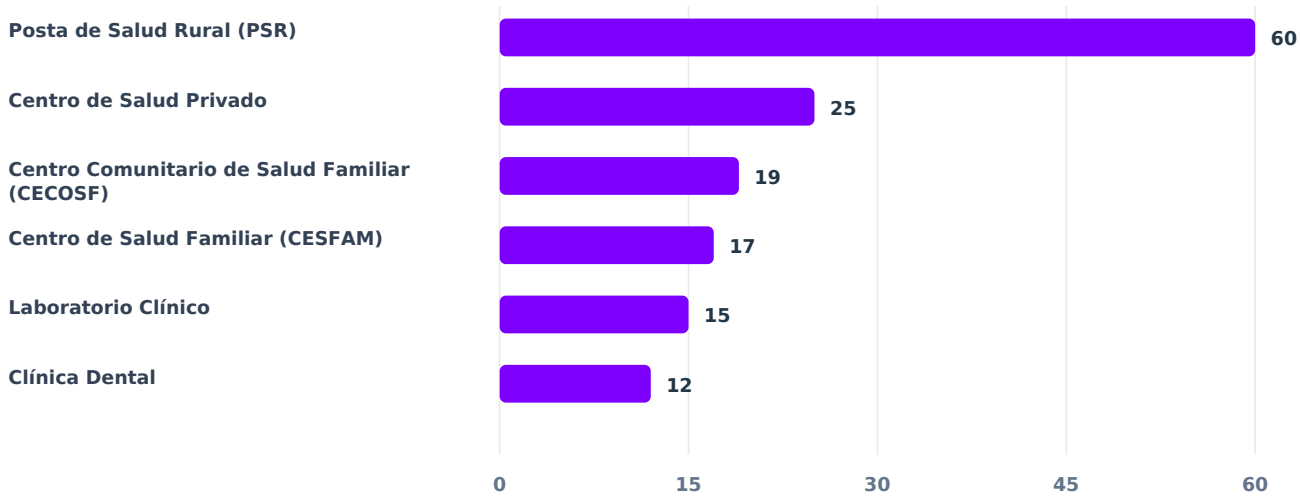

Se muestran los 6 valores más altos de 22 registros comparables. Detalle completo en el módulo de origen.

Fuente: Ficha territorial BCN · Elaboración propia.

Edición de la ficha: 2025. Se conservan las unidades y los ámbitos de comparación de cada columna y fila.

Disponible en: Información Macrozonal > Ficha · Salud. Selecciona Macrozona Sur y el año 2025.

4.4 Número de Establecimientos de salud por tipo, vigentes al 12/08/2025

Salud · Región de La Araucanía · 2025 · Escala regional

En 2025, los 24 registros disponibles varían entre 1 y 185. Posta de Salud Rural (PSR) presenta uno de los valores más altos y Puesto de Atención Médica Especializado (PAME) Incorporado por Crisis Sanitaria uno de los más bajos. La comparación corresponde a la primera serie representada.

Número de Establecimientos, 12/08/2025 - Región · 2025

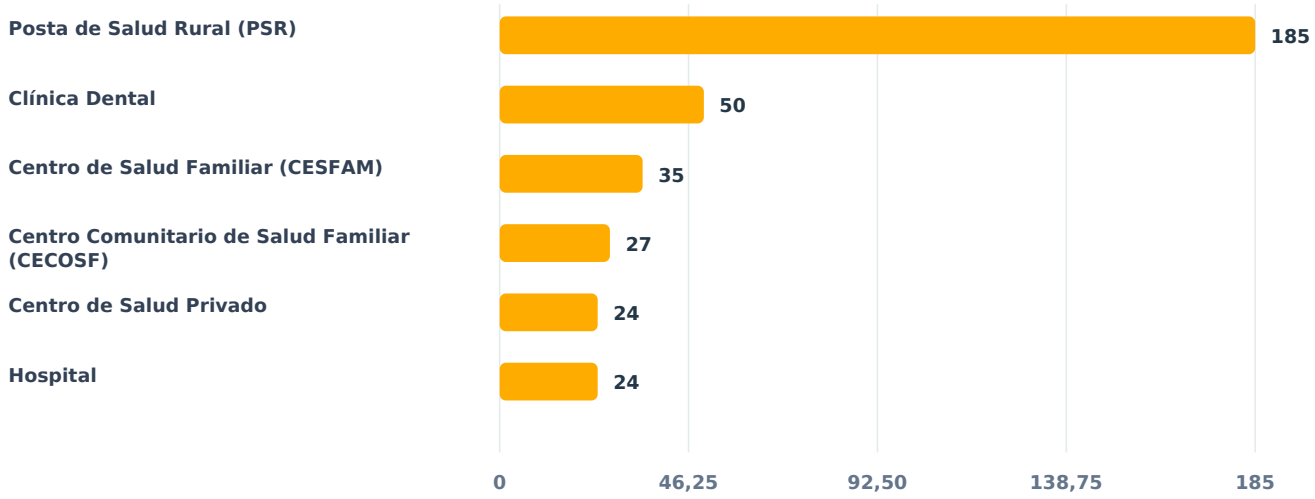

Se muestran los 6 valores más altos de 24 registros comparables. Detalle completo en el módulo de origen.

Fuente: Ficha territorial BCN · Elaboración propia.

Edición de la ficha: 2025. Se conservan las unidades y los ámbitos de comparación de cada columna y fila.

Disponible en: Información Macrozonal > Ficha · Salud. Selecciona Macrozona Sur y el año 2025.

Información comunal

Cobertura de salud primaria municipal

Infraestructura y acceso a servicios de salud · 2025 · Escala comunal · %

En 2025, los 35 registros disponibles varían entre 0 y 99,64 %. Teodoro Schmidt · La Araucanía presenta uno de los valores más altos y Hualaihué · Los Lagos uno de los más bajos. La comparación corresponde a la primera serie representada.

% · Comparación comunal · 2025

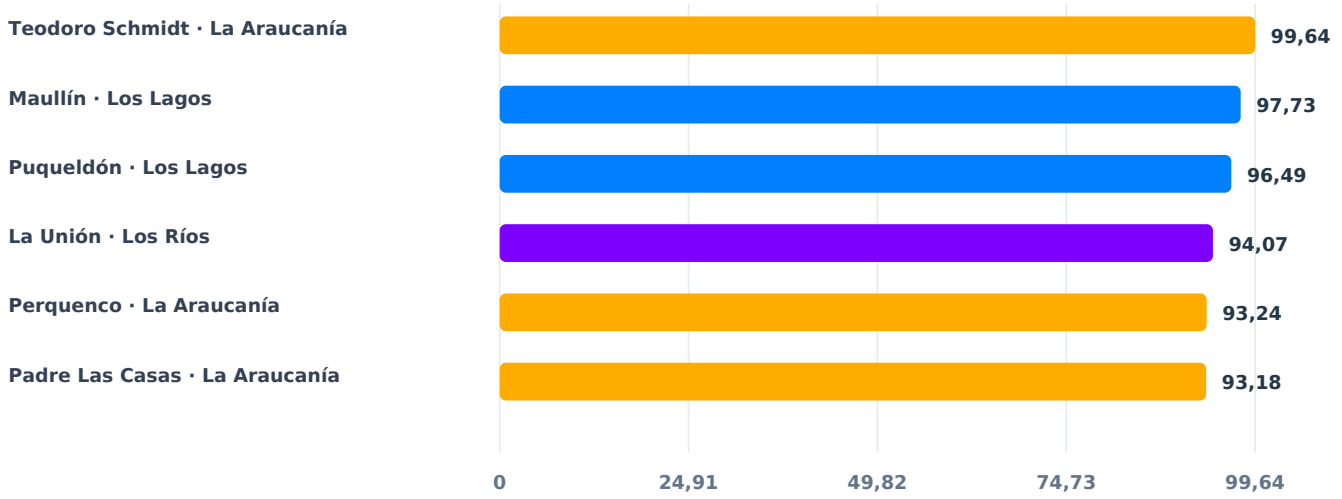

Se muestran los 6 valores más altos de 35 registros comparables. Detalle completo en el módulo de origen.

Fuente: Cuadro de mando territorial · Elaboración propia.

Disponible en: Cuadro de mando > Regional · Salud. Selecciona Macrozona Sur y el año 2025.

Población inscrita validada en servicios de salud municipal

Infraestructura y acceso a servicios de salud · 2025 · Escala comunal · personas

En 2025, los 74 registros disponibles varían entre 0 y 226.918 personas. Temuco · La Araucanía presenta uno de los valores más altos y Hualaihué · Los Lagos uno de los más bajos. La comparación corresponde a la primera serie representada.

personas · Comparación comunal · 2025

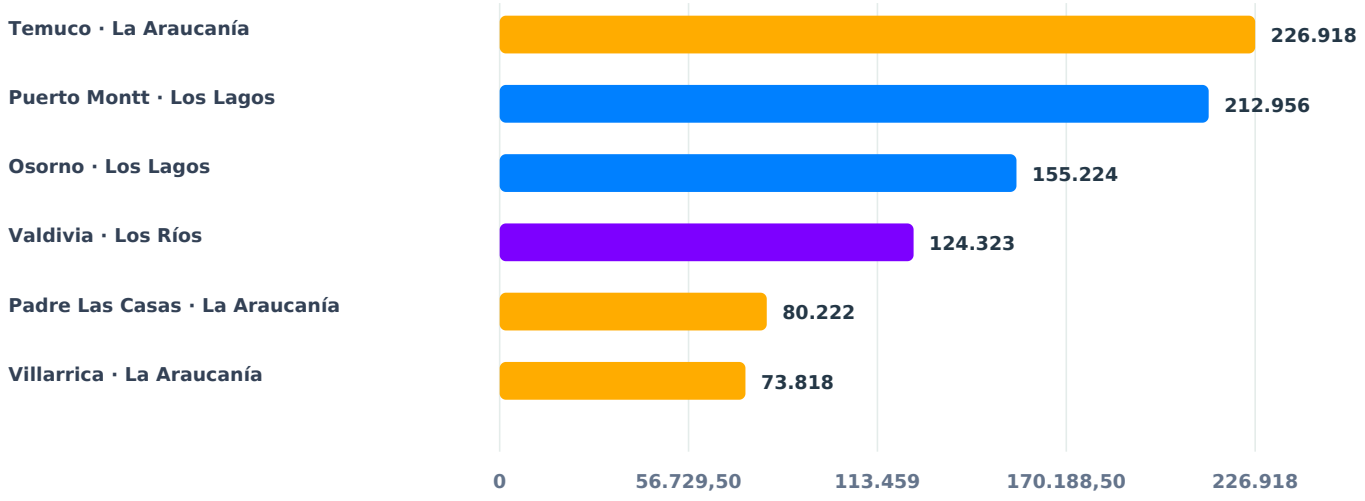

Se muestran los 6 valores más altos de 74 registros comparables. Detalle completo en el módulo de origen.

Fuente: Cuadro de mando territorial · Elaboración propia.

Disponible en: Cuadro de mando > Regional · Salud. Selecciona Macrozona Sur y el año 2025.

3.1 Número de establecimientos de salud, según tipo información al 29-04-2025

Salud · Gorbea · 2025 · Escala comunal

En 2025, los 43 registros disponibles varían entre 0 y 5. Posta de Salud Rural (PSR) presenta uno de los valores más altos y Vacunatorio uno de los más bajos. La comparación corresponde a la primera serie representada.

Comuna (n°) · 2025

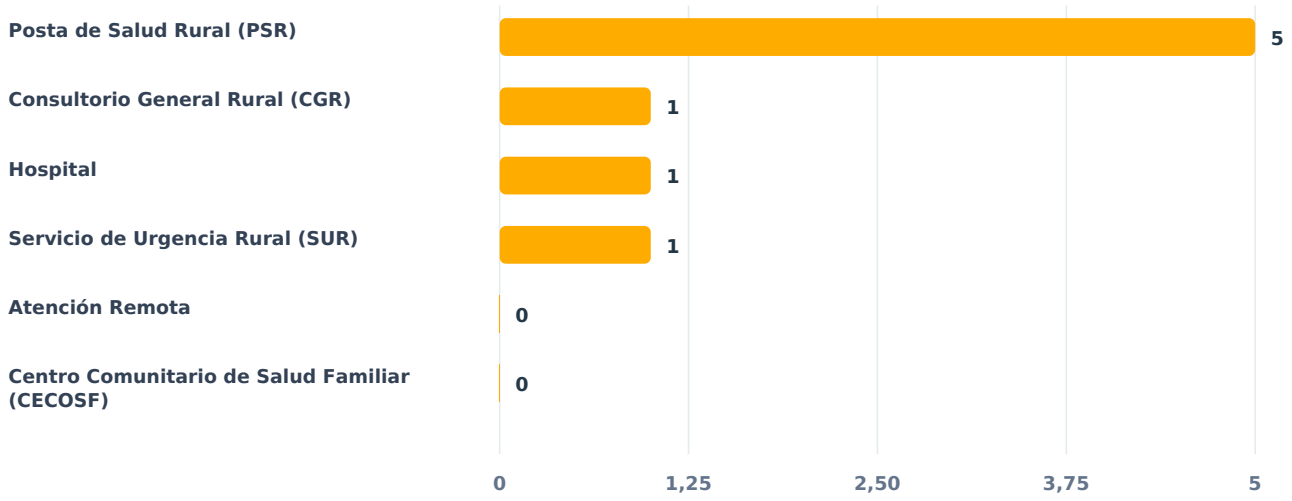

Se muestran los 6 valores más altos de 43 registros comparables. Detalle completo en el módulo de origen.

Fuente: Ficha territorial BCN · Elaboración propia.

Edición de la ficha: 2025. Se conservan las unidades y los ámbitos de comparación de cada columna y fila.

Disponible en: Información Macrozonal > Ficha · Salud. Selecciona Macrozona Sur y el año 2025.

Se respetan los años, unidades y escalas de cada fuente; no se sustituyen datos faltantes por otros años. Los gráficos excluyen totales y referencias nacionales. «Sin dato» no equivale a cero. El año del catálogo corresponde al registro de la plataforma; las proyecciones mantienen el horizonte indicado en su título.

7 indicadores del catálogo o del cuadro de mando no tienen observaciones para esta selección.